



Záró beszámoló megvalósult fejlesztésről

VP6-19.2.1.-93-4-17 Velencei-tó Térségfejlesztő Közhasznú Egyesület Helyi felhívás keretében benyújtott kifizetési kérelemhez

Helyi felhívás címe:	Megőrzendő örökség együttműködésben
A helyi felhívás kódszáma:	VP6-19.2.1.-93-4-17
A projekt címe:	170 ÉV A FORRADALOM ÚTJÁN, TÖRTÉNELMI NEMZETI EMLÉKHELY KIALAKÍTÁSA
Kedvezményezett neve:	Sukoró Iskolájáért Közalapítvány
Székhely:	8096 Sukoró, Óvoda u. 2/ A
Adószám:	18501939-1-07
Aláírássra jogosult képviselője:	Nagy Roland
Ügyfél-azonosító	1012749382
A projekt megvalósításának helye:	8096 Sukoró, Fő utca 556 hrsz.
A projekt teljes költségvetésének összege:	11 647 818,- Ft
A projekt támogatás összege:	9 890 529,- Ft
A beszámoló tárgyát képező időszak	2020.05.01. 2020.09.30.



Sukoró Iskolájáért Közalapítvány elsődleges célja a kistelepülésen folyó iskolai oktatás- nevelés színvonalának emelése, a tárgyi feltételek javítása, a szabadidő tartalmas eltöltésének segítése. Másodlagos feladatai között szerepel a kis települési jellegből származó hátrányának enyhítése elsősorban az iskolások és óvodások körében, az alapvető szükségletek kielégítését segítő szolgáltatásokhoz, közszolgáltatásokhoz, egyes alapellátásokhoz való hozzájutás biztosítása is.



Az 170 év a forradalom útján történelmi Nemzeti Emlékhely kialakítása önkormányzati területre (556 hrsz) a Kultúrház és a Református Templom közötti Főtéren valósult meg.

A projekt összhangba van az eddigi településképpel, a LEADER 1. és 2. ütemterv folytatásaként, a környezeti struktúra, összehangolása a tudatos környezetépítés, az első pályázatokból állított történelmi elemek összekapcsolása egy történelmi tanösvény kiépítésével.

Ez a project az eddigi épített környezet tovább gondolása, egységesítése. Így a templomtól a kultúrházig a Móga Battyány szobor, a kopjafa és az 1848-as korbácsi ágyú térkőburkolattal egy egységes történelmi térré alakult.

A project során teljesült a műemléki református templomtól a Főtér közterületeit (556 hrsz), mint a település és a régió jelentős történelmi színhelyét felújítani és egységesíteni. A főtér és a templom adott helyet az 1848-as Pákozdi - Sukorói csata előtti haditanácsnak, jelentős történelmi Nemzeti Emlékhely.

A templom és civil ház közötti közterületek a helyi elképzelések szerint a főtér rehabilitációval egy 1848-as történelmi parkként alakult át, melynek állomásai, pihenőhelyei történelmi látványosságokat, egymással összefüggő jól értelmezhető, és áttekinthető elemeket


tartalmaznak, együtt a '48-as időket, alakokat, történelmi eseményeket idézik fel, jól felfogható, látványos módon.

A református templom előtti és melletti köztér felújítása az örökségvédelmi hatóság közreműködésével megvalósult az elektromos hálózatok rendezésével, közvilágítás korszerűsítéssel az Ivókút utcáig I. ütemben, majd a templom oldalterén és a II. ütemben a Művelődési/Civil ház környezetéig.

A megvalósítás a tér középső sétányát a kultúrházig és a borház - könyvtár, azaz a templom oldalterét érintette a burkolat felújításokkal, építési munkával.

A közép tér sétányán kedvezőtlen kiverődött, kimosódott kőburkolat helyett térkövezés valósult meg, illeszkedve a megkezdett burkolathoz, megtartva a pihenő helyek burkolati hangsúlyát. A másik területen az itatott makadám és leromlott lapburkolatos járda került felújításra, térkő burkolatokkal, rendezett vízelvezetéssel. A Főtér sétányán a szegélyek I. és II. ütemből megvoltak, a burkolatok rétegrendje épült meg.

A templom oldalterén a borháznál a járda melletti kerti szegély átépítésre került.



Az elmúlt években a főbb intézmények is megújításra kerültek, először a régi hivatal helyén leromlott épület megújításával valósult meg a korszerű egészségház, a régi rendelő helyén új borház és könyvtár nyílt. Utóbb a civil ház és környezete újult meg a főtérhez méltó módon.

E projekt kapcsán a történelmi Nemzeti Emlékhely kialakításával, a közösség minél szélesebb körű tájékoztatása is megvalósult. Sukoró főtere is bekapcsolódna egy országos történelmi tematikus hálózatba, ezzel növelve a helyi történelmi és turisztikai attrakciók számát és minőségét. Az együttműködés a Katonai Közhasznú Nonprofit Kft-vel, valamint Sukoró és Velence települések önkormányzataival fontos alapja a történelmi háttér, amely a haditanácsra épülve a Pákozdi-Sukorói csata végkifejletéig mutat. A tematikus történelmi utakra és pontokra rátekint a Velencén nemrég átadott kilátó, amely mintegy védőbástya őrzi a múltat.

A településen új történelmi és turisztikai attrakció hozzájárul a település és a Velencei tó turisztikai vonzerejének növeléséhez. A fejlesztés hozzájárul a település gazdasági és társadalmi fejlődéséhez, valamint a településen korábban nem elérhető új történelmi és turisztikai attrakció hozzájárul a település és a Velencei tó turisztikai vonzerejének növeléséhez, a helyi identitás tudat erősítéséhez.

A projekt illeszkedik a pályázati felhívás és a HFS kitűzött céljaihoz: Modell értékű turizmus fejlesztés, innovatív turisztikai szolgáltatásokkal: fenntartható rekreációs, sport, és egészség turizmus megvalósításával.

Sukoró, 2020. október 05.

Nagy Roland

Sukoró Iskolájáért Közalapítvány